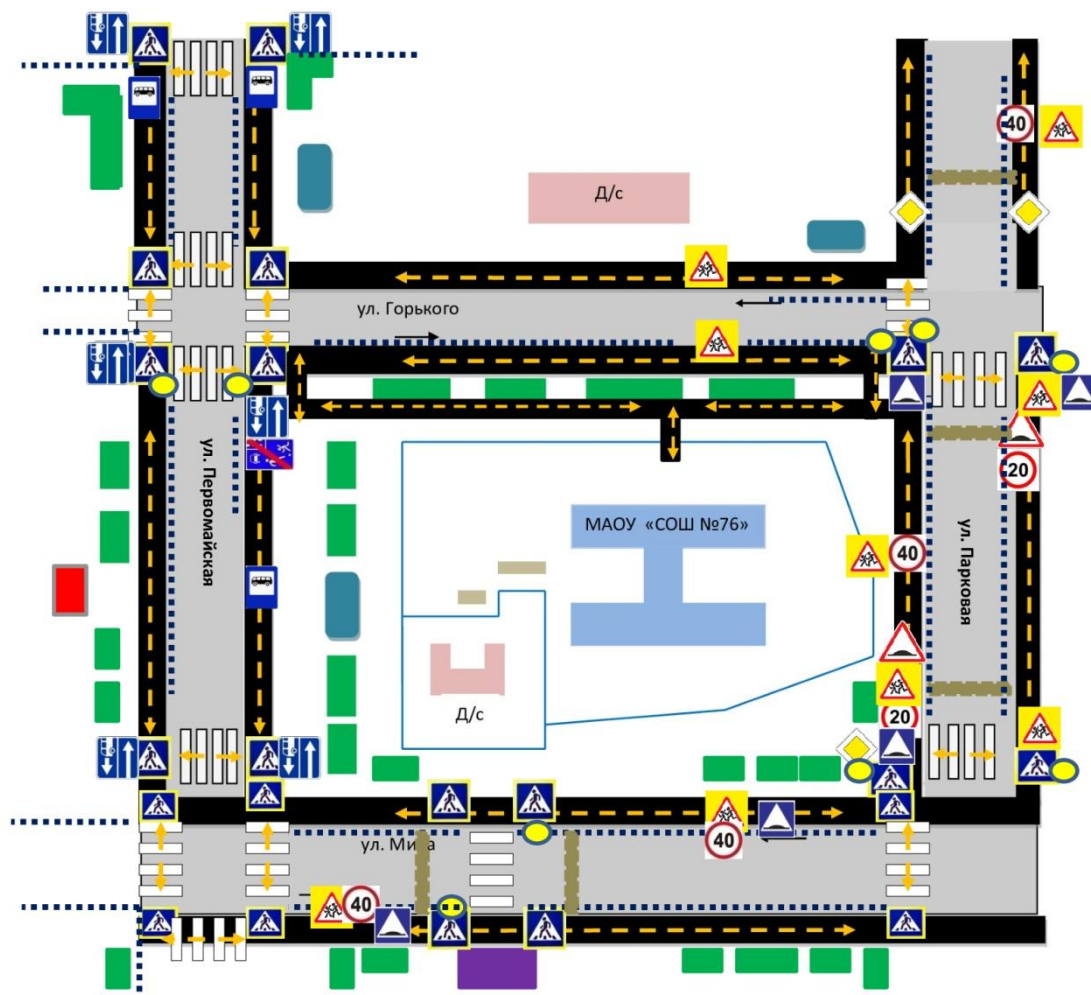










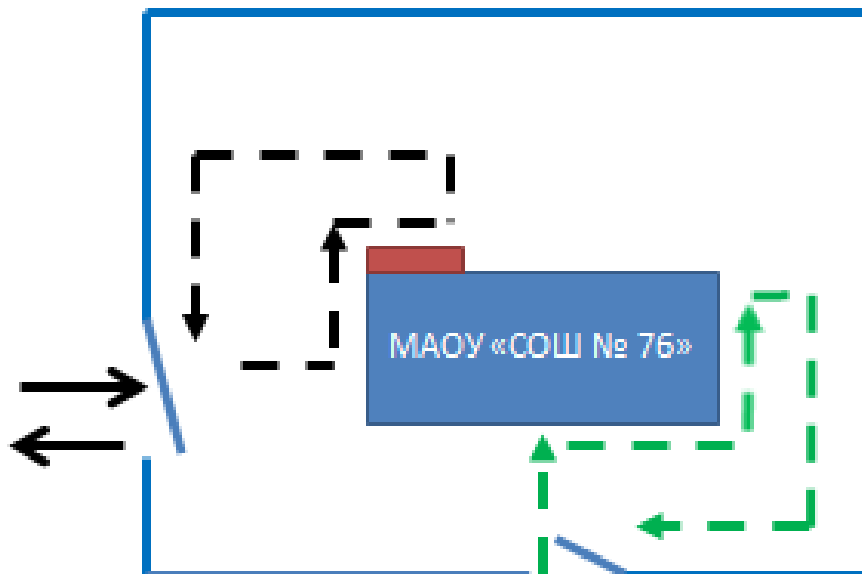
# I. План-схемы образовательной организации

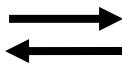
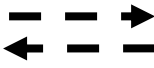


## 1. Район расположения образовательной организации, пути движения транспортных средств и детей (обучающихся)



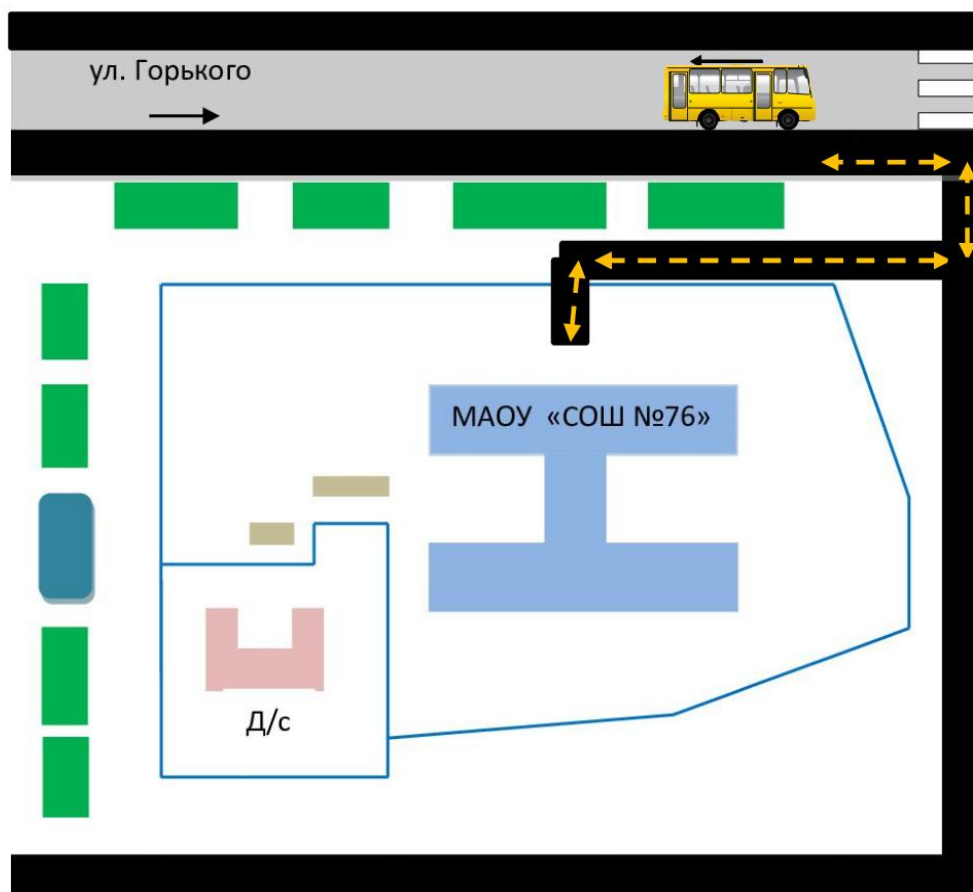
	Жилая постройка
	Торговый центр
	Проезжая часть
	Тротуар
	Движение транспортных средств
	Движение детей в (из) образовательную организацию
	Светофор типа Т7
	Искусственная дорожная неровность




**2. Пути движения транспортных средств к местам разгрузки/погрузки и рекомендуемые безопасные пути передвижения детей по территории образовательной организации**



	въезд/выезд грузовых транспортных средств
	движение грузовых транспортных средств по территории МАОУ «СОШ №76»
	движение детей по территории МАОУ «СОШ №76»
	место разгрузки/погрузки

### 3. Безопасное расположение остановки автобуса у образовательной организации



	движение автобуса
	движение детей к месту посадки/высадки
	место посадки/высадки детей